

## Annexe 2

### **ASSOCIATIONS SPORTIVES :**

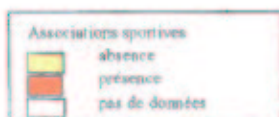
- présence d'associations sportives dans les communes
- diffusion des associations sportives par département

. cartes

(source : inventaire communal INSEE 1998  
exploitation : DPA - Mission base de données et informations statistiques)

Cartes réalisés par l'INSEE pour le MJS dans le cadre de l'élaboration du Schéma de services collectifs du sport à partir de l'Inventaire communal 98

### Associations sportives



Source : Inventaire communal 1998 INSEE - SCEES  
Carte réalisée par Division Etudes Territoriales INSEE pour  
Mission Base de données et informations statistiques M.J.S.

## Annexe 3

### **EQUIPEMENTS SPORTIFS « DE BASE »**

équipement des communes par type d'installation :

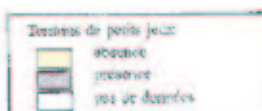
- terrains de petits jeux,
- terrains de grands jeux,
- gymnases,
- pistes d'athlétisme,

. cartes

(source : inventaire communal INSEE 1998  
exploitation: DPA - Mission base de données et informations statistiques) \_\_


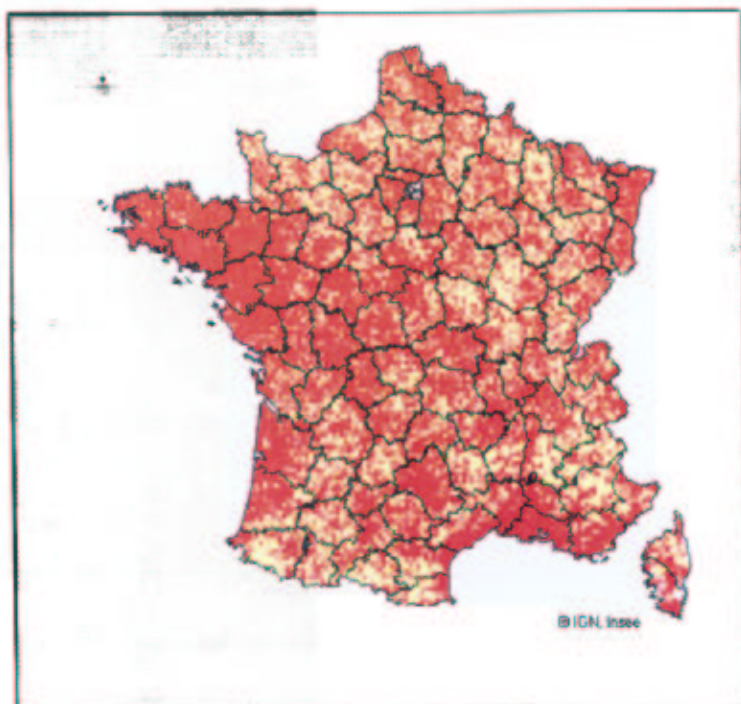
Cartes réalisées par l'INSEE pour le MJS dans le cadre de l'élaboration du Schéma de services collectifs du sport à partir de l'Inventaire communal 98

### Terrains de petits jeux



Source : Inventaire communal 1998 INSEE - SCES  
Carte réalisée par Division Etudes Territoriales INSEE pour  
Mission Base de données et informations statistiques M.J.S.

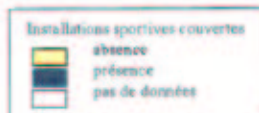
### Terrains de grands jeux



Source : Inventaire communal 1998 INSEE - SCBIS  
Carte réalisée par Division Etudes Territoriales INSEE pour  
Mission Base de données et informations statistiques M.I.S.

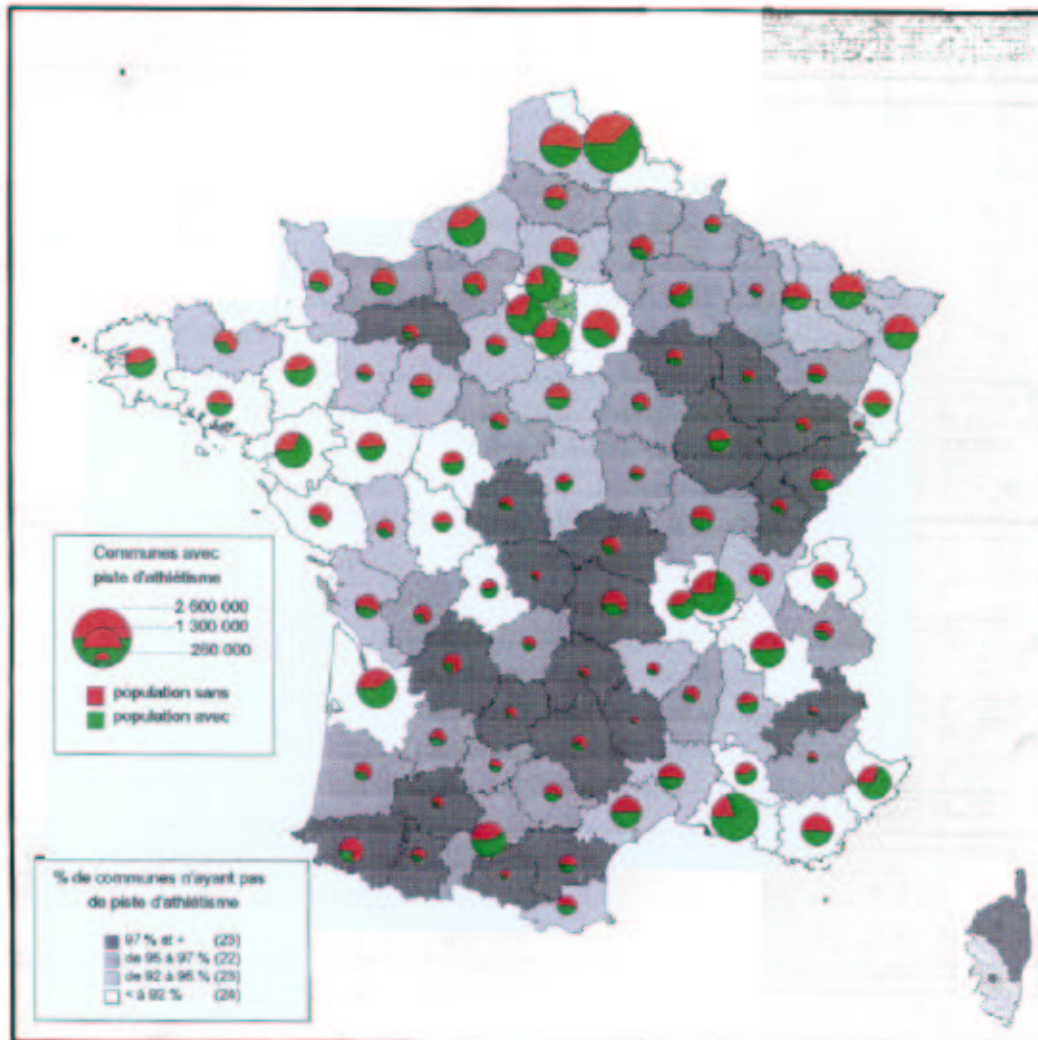
Cartes réalisées par l'INSEE pour le MJS dans le cadre de l'élaboration du Schéma de services collectifs du sport à partir de l'Inventaire communal 98

### Installations sportives couvertes (gymnases)



Source: Inventaire communal 1998 INSEE - SCEES  
Carte réalisée par Division Etudes Territoriales INSEE pour  
Mission Base de données et informations statistiques M.J.S.

## Pistes d'athlétisme homologuées



**Communes et population ne possédant pas de piste d'athlétisme homologuée sur leur territoire.**  
 En France : 34 200 communes (94 %) n'ont pas de piste d'athlétisme homologuée sur leur territoire, elles rassemblent 48 % de la population.

Source : Inventaire communal 1998 et RP 1999 INSEE – traitement Mission Statistique MJS

## Annexe 4

# EQUIPEMENTS SPORTIFS ET DE LOISIRS, ESPACES D'ACTIVITES PHYSIQUES DE PLEINE NATURE

équipement des communes et des départements  
par type d'installation :

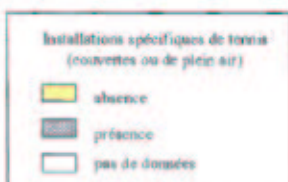
- courts de tennis,
- bases de plein air
- itinéraires de randonnées
- sites d'activités physiques  
de pleine nature

. cartes

(source : inventaire communal INSEE 1998  
exploitation: DPA - Mission base de données et informations statistiques) \_\_


Cartes réalisées par l'INSEE pour le MJS dans le cadre de l'élaboration du Schéma de services collectifs du sport à partir de l'Inventaire communal 98

### Installations de tennis



Source : Inventaire communal 1998 INSEE – SCERS  
Carte réalisée par Division Etudes Territoriales INSEE pour  
Mission Base de données et informations statistiques M.J.S.

Carte 9 INSEE MJS L'accès à la pratique du tennis



57 % des communes ne disposent d'aucun terrain de tennis (couvert ou de plein air), la population de ces communes représente 15 % de la population française.

Cartes réalisées par l'INSEE pour le MJS dans le cadre de l'élaboration du Schéma de services collectifs du sport à partir de l'Inventaire communal 98

### bases de plein air



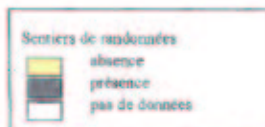
Bases de plein air et de loisirs	
■	absence
■	présence
■	pas de données

Source : Inventaire communal 1998 INSEE - SCERS  
Carte réalisée par Division Etudes Territoriales INSEE pour  
Mission Base de données et informations statistiques M.I.S.

*Pour cette variable (bases de plein air) il n'y a pas de données en Lorraine*

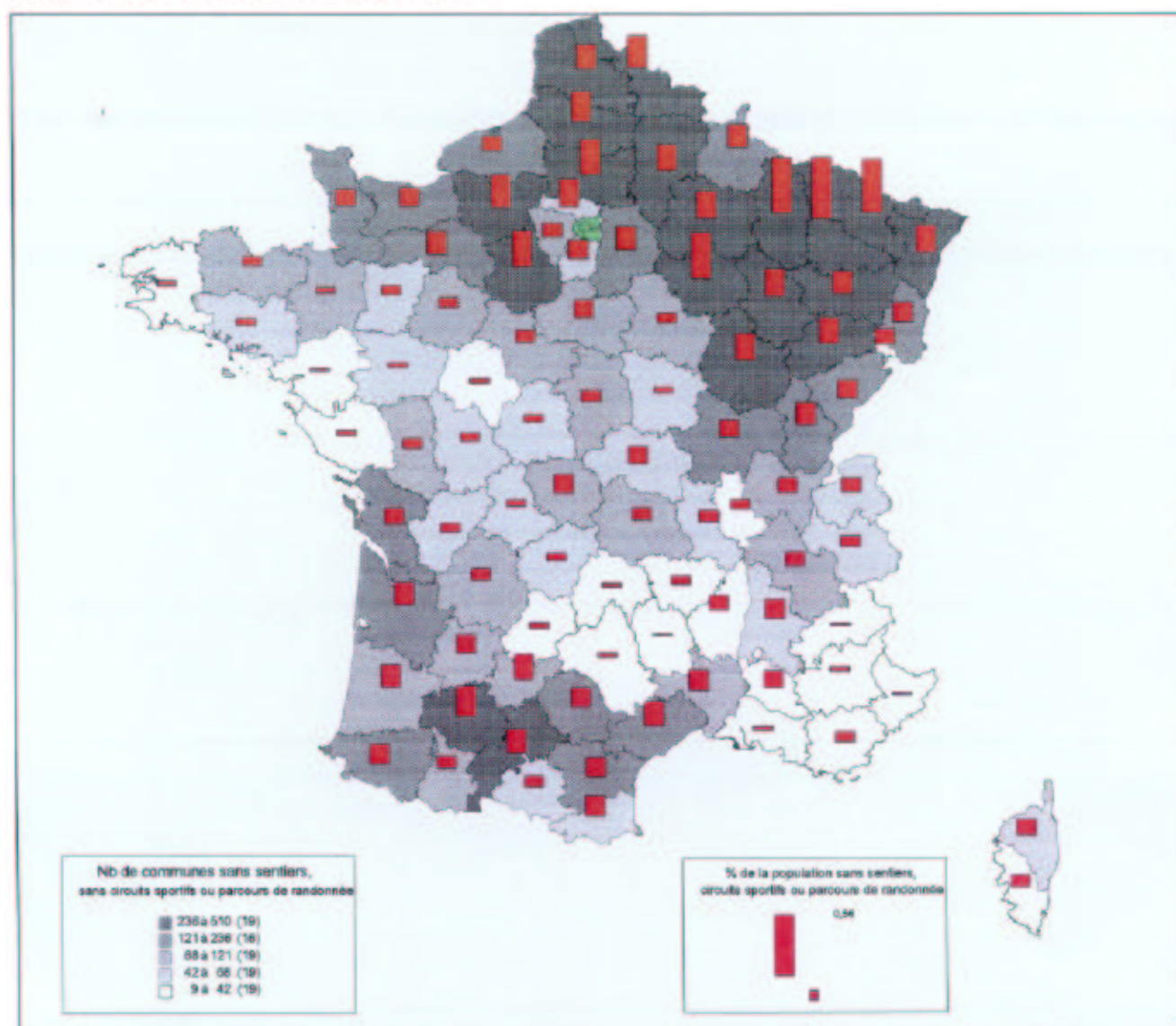
Cartes réalisées par l'INSEE pour le MJS dans le cadre de l'élaboration du Schéma de services collectifs du sport à partir de l'Inventaire communal 98

### Sentiers, circuits aménagés de randonnées



Source : Inventaire communal 1998 INSEE -  
Carte réalisée par la Division Etudes Territoriales INSEE  
Mission Base de données et informations statistiques  
M.J.S.

## Circuits sportifs ou parcours de randonnée




Communes et population ne possédant pas de circuits sportifs ou parcours de randonnée sur leur territoire.

En France : 10 500 communes (30 %) n'ont pas de circuits sportifs ou parcours de randonnée, elles rassemblent 16 % de la population.

Source : Inventaire communal 1998 et RP 1999 INSEE – traitement Mission Statistique MJS

### Equipements et sites d'activités de pleine nature



En France : 27 400 communes (30 %) n'ont pas de base de plein air ou de plage ou de plan d'eau aménagé ou de port de plaisance, elles rassemblent 43 % de la population. (hors 4 départements de l'IDF et région Lorraine)

Source : Inventaire communal 1998 et RP 1999 INSEE – traitement Mission Statistique MJS